



Městský úřad Chrast

Náměstí č.p. 1, 538 51 Chrast

Odbor výstavby a životního prostředí – stavební úřad

Váš dopis ze dne: 24.07.2019

Vaše značka: -

Č.j.: CH/SÚ/05346/2019
Č. spisu: CH/SÚ/04092/2019/Šm
Vyřizuje: Oprávněná úřední osoba: Ing. Jiřina Šmejdová
Tel.: 469 667 424, 720 963 054
E-mail: j.smejdova@mestochrast.cz
Počet listů: 3
Počet příloh: 3

V Chrasti dne: 01.10.2019

Vypraveno dne: 02.10.2019

VEŘEJNÁ VYHLÁŠKA

ROZHODNUTÍ

Výroková část:

Odbor výstavby a životního prostředí při Městském úřadu Chrast, jako stavební úřad věcně a místně příslušný podle § 13 odst. 1 písm. d) zákona č. 183/2006 Sb., o územním plánování a stavebním řádu, ve znění pozdějších předpisů (dále jen "stavební zákon"), na podkladě žádosti o prodloužení platnosti územního rozhodnutí, kterou dne 24.07.2019 podala

Obec Přestavky, IČO 486264, Přestavky č.p. 86, 538 62 Hrochův Týnec

(dále jen "žadatel"), podle § 93 odst. 3 stavebního zákona

prodlužuje

na 3 roky ode dne nabytí právní moci tohoto rozhodnutí platnost územního rozhodnutí spis.zn. SÚ/03630/2017/Šm ze dne 20.07.2017 pod č.j. CH/SÚ/04828/2019 na stavbu pod názvem:

"Přestavky - Splašková kanalizace"

(dále jen "stavba") na pozemcích p.p.č. 44/7 (ostatní plocha), č. 121 (ostatní plocha), č. 166 (zahrada), č. 186/12 (orná půda), č. 187/12 (ostatní plocha), č. 274 (ostatní plocha), č. 445/2 (ostatní plocha), č. 445/3 (ostatní plocha), č. 446/1 (ostatní plocha), č. 446/2 (ostatní plocha), č. 446/5 (ostatní plocha), č. 446/7 (ostatní plocha), č. 446/11 (ostatní plocha), č. 446/13 (ostatní plocha), č. 446/16 (ostatní plocha), č. 446/19 (ostatní plocha), č. 448 (ostatní plocha), č. 452 (ostatní plocha), č. 457 (ostatní plocha), č. 460 (ostatní plocha), č. 468/1 (ostatní plocha), č. 468/2 (ostatní plocha), č. 468/6 (ostatní plocha), č. 483 (vodní plocha), č. 493 (ostatní plocha), č. 494 (ostatní plocha), č. 499 (ostatní plocha) v katastrálním území (dále jen „k.ú.“) Přestavky u Chrudimi a obec Přestavky,

p.p.č. 94/40 (ostatní plocha), č. 94/41 (ostatní plocha), č. 94/42 (orná půda), č. 391 (ostatní plocha) v katastrálním území a obec Zájezdec,

s ochranným pásmem kanalizačních stok na pozemcích:

st.p. 1/1 (zastavěná plocha a nádvoří), st.p. 1/5 (zastavěná plocha a nádvoří), st.p. 1/10 (zastavěná plocha a nádvoří), st.p. 1/12 (zastavěná plocha a nádvoří), st.p. 1/18 (zastavěná plocha a nádvoří), st.p. 5 (zastavěná plocha a nádvoří), st.p. 7 (zastavěná plocha a nádvoří), st.p. 8/1 (zastavěná plocha a nádvoří), st.p. 8/2 (zastavěná plocha a nádvoří), st.p. 9 (zastavěná plocha a nádvoří), st.p. 15 (zastavěná plocha a nádvoří), st.p. 17 (zastavěná plocha a nádvoří), st.p. 21/2 (zastavěná plocha a nádvoří), st.p. 24 (zastavěná plocha a nádvoří), st.p. 25/1 (zastavěná plocha a nádvoří), st.p. 26/1 (zastavěná plocha a nádvoří), st.p.

26/2 (zastavěná plocha a nádvoří), st.p. 27 (zastavěná plocha a nádvoří), st.p. 28 (zastavěná plocha a nádvoří), st.p. 32 (zastavěná plocha a nádvoří), st.p. 33 (zastavěná plocha a nádvoří), st.p. 35 (zastavěná plocha a nádvoří), st.p. 36 (zastavěná plocha a nádvoří), st.p. 38 (zastavěná plocha a nádvoří), st.p. 39 (zastavěná plocha a nádvoří), st.p. 44 (zastavěná plocha a nádvoří), st.p. 54 (zastavěná plocha a nádvoří), st.p. 55 (zastavěná plocha a nádvoří), st.p. 62 (zastavěná plocha a nádvoří), st.p. 65 (zastavěná plocha a nádvoří), st.p. 69 (zastavěná plocha a nádvoří), st.p. 70 (zastavěná plocha a nádvoří), st.p. 71 (zastavěná plocha a nádvoří), st.p. 73 (zastavěná plocha a nádvoří), st.p. 74 (zastavěná plocha a nádvoří), st.p. 76 (zastavěná plocha a nádvoří), st.p. 77 (zastavěná plocha a nádvoří), st.p. 78 (zastavěná plocha a nádvoří), st.p. 80 (zastavěná plocha a nádvoří), st.p. 81 (zastavěná plocha a nádvoří), st.p. 83 (zastavěná plocha a nádvoří), st.p. 87 (zastavěná plocha a nádvoří), st.p. 88 (zastavěná plocha a nádvoří), st.p. 92 (zastavěná plocha a nádvoří), st.p. 93 (zastavěná plocha a nádvoří), st.p. 98 (zastavěná plocha a nádvoří), st.p. 99 (zastavěná plocha a nádvoří), st.p. 103 (zastavěná plocha a nádvoří), st.p. 104 (zastavěná plocha a nádvoří), st.p. 105 (zastavěná plocha a nádvoří), st.p. 114 (zastavěná plocha a nádvoří), p.p.č. 2/1 (ostatní plocha), č. 2/2 (zahrada), č. 2/7 (zahrada), č. 20 (zahrada), č. 22 (ostatní plocha), č. 23/3 (zahrada), č. 36 (zahrada), č. 51 (zahrada), č. 62/1 (zahrada), č. 68/6 (zahrada), č. 68/7 (zahrada), č. 68/8 (zahrada), č. 68/11 (zahrada), č. 76 (zahrada), č. 78/1 (zahrada), č. 82 (zahrada), č. 122/5 (ostatní plocha), č. 129 (zahrada), č. 134 (orná půda), č. 137 (orná půda), č. 140/1 (orná půda), č. 146 (orná půda), č. 159 (trvalý travní porost), č. 173 (zahrada), č. 180 (zahrada), č. 181/1 (zahrada), č. 186/1 (orná půda), č. 186/4 (orná půda), č. 186/13 (orná půda), č. 186/15 (ostatní plocha), č. 186/16 (ostatní plocha), č. 186/26 (orná půda), č. 199/1 (ostatní plocha), č. 277/13 (zahrada), č. 444/1 (zahrada), č. 445/1 (ostatní plocha), č. 445/8 (ostatní plocha), č. 446/4 (ostatní plocha), č. 446/11 (ostatní plocha), č. 446/22 (ostatní plocha), č. 446/26 (ostatní plocha), č. 468/8 (ostatní plocha), č. 502 (ostatní plocha), č. 503 (ostatní plocha), č. 505 (ostatní plocha), č. 507/1 (ostatní plocha), č. 509 (ostatní plocha), č. 512 (ostatní plocha), č. 513 (ostatní plocha) v katastrálním území Přestavlky u Chrudimi a obec Přestavlky,

p.p.č. 94/1 (orná půda), č. 94/14 (orná půda), č. 94/15 (orná půda), č. 94/16 (orná půda), č. 94/17 (orná půda), č. 94/18 (orná půda), č. 94/20 (orná půda), č. 94/21 (orná půda), č. 94/22 (orná půda), č. 94/23 (orná půda), č. 94/24 (orná půda), č. 94/25 (orná půda), č. 94/26 (orná půda), č. 94/31 (orná půda), č. 94/32 (orná půda), č. 94/33 (orná půda), č. 94/34 (orná půda), č. 94/35 (orná půda), č. 94/36 (orná půda), č. 94/43 (orná půda), č. 94/44 (orná půda), č. 94/45 (orná půda), č. 94/46 (orná půda) v katastrálním území a obec Zájezdec.

Účastníci řízení podle § 27 odst. 1 správního zákona č. 500/2004 Sb., a § 87 odst. 1 stavebního zákona, na něž se vztahuje rozhodnutí správního orgánu:

Obec Přestavlky, Přestavlky č.p. 86, 538 62 Hrochův Týnec
Obec Zájezdec, Zájezdec č.p. 16, 538 51 Chrast u Chrudimě
Marie Grivalská, Bučina č.p. 229, 538 04 Prachovice
Ing. Iva Komínková, Tylova č.p. 15, 538 51 Chrast u Chrudimě
Václav Lenoč, Rosice č.p. 312, 538 34 Rosice u Chrasti
Lubomír Novotný, Jižní č.p. 1366, 535 01 Přelouč
Vladimír Novotný, Na Pančavě č.p. 685, 538 51 Chrast u Chrudimě
Pardubický kraj, IDDS: z28bwu9
sídlo: Komenského náměstí č.p. 125, Pardubice-Staré Město, 530 02 Pardubice 2
Povodí Labe, státní podnik, IDDS: dbyt8g2
sídlo: Víta Nejedlého č.p. 951/8, Slezské Předměstí, 500 03 Hradec Králové 3.

Odůvodnění:

Vydané územní rozhodnutí platí ve smyslu § 93 odst. 1 stavebního zákona dva roky ode dne, kdy nabylo právní moci. Před uplynutím této lhůty požádal žadatel o prodloužení jeho platnosti z toho důvodu, že termín plánovaného zahájení stavby je odsunut, a je nutné dopracovat podklady pro vydání stavebního povolení.

Stavební úřad oznámil opatřením ze dne 22.08.2019 zahájení územního řízení dotčeným orgánům a účastníkům řízení a upozornil je v souladu s § 93 odst. 3 stavebního zákona na lhůtu pro podání závazných stanovisek a námitek.

Ve stanovené lhůtě pro uplatnění námitek a stanovisek, nebyly žádné námitky ani připomínky ze stran účastníků řízení a dotčených orgánů uplatněny.

Účastníci řízení - další dotčené osoby:

Marie Grivalská, Ing. Iva Komínková, Václav Lenocho, Lubomír Novotný, Vladimír Novotný, Česká telekomunikační infrastruktura a.s., ČEZ Distribuce, a. s., GridServices, s.r.o. zastupující GasNet s.r.o., Pardubický kraj a jeho majetkový správce Správa a údržba silnic Pardubického kraje, Povodí Labe, státní podnik, Vodárenská společnost Chrudim, a.s. zastupující Vodovody a kanalizace Chrudim, a.s.

Vypořádání s návrhy a námitkami účastníků: Účastníci neuplatnili návrhy a námitky.

Vypořádání s vyjádřeními účastníků k podkladům rozhodnutí: Účastníci se k podkladům rozhodnutí nevyjádřili.

Stavební úřad posoudil důvody, pro které nebylo požádáno o vydání stavebního povolení. Protože předpoklady, za kterých bylo územní rozhodnutí vydáno, zůstaly nezměněny, zejména zůstala v platnosti, resp. byla prodloužena platnost závazných stanovisek dotčených orgánů, stavební úřad žádosti vyhověl.

Stavební úřad rozhodl, jak je uvedeno ve výroku rozhodnutí, za použití ustanovení právních předpisů ve výroku uvedených.

Poučení účastníků:

Proti tomuto rozhodnutí se lze odvolat do 15 dnů ode dne jeho oznámení k odboru majetkovému, oddělení stavebního řádu Krajského úřadu Pardubického kraje podáním u zdejšího správního orgánu.

Odvolání se podává s potřebným počtem stejnopisů tak, aby jeden stejnopis zůstal správnímu orgánu a aby každý účastník dostal jeden stejnopis. Nepodá-li účastník potřebný počet stejnopisů, vyhotoví je správní orgán na náklady účastníka. Odvoláním lze napadnout výrokovou část rozhodnutí, jednotlivý výrok nebo jeho vedlejší ustanovení. Odvolání jen proti odůvodnění rozhodnutí je nepřipustné.

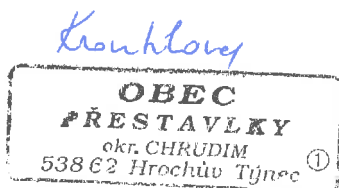
„otisk úředního razítka“

Ing. Jiřina Šmejdová
vedoucí odboru výstavby a životního prostředí
oprávněná úřední osoba

Toto oznámení musí být vyvěšeno po dobu 15 dnů.

Vyvěšeno dne: 7. 10. 2019

Sejmuto dne: 22. 10. 2019



Razítko, podpis orgánu, který potvrzuje vyvěšení a sejmutí oznámení.

Poplatek:

Správní poplatek podle zákona č. 634/2004 Sb., o správních poplatcích položky 17 odst. 1 písm. h) ve výši 1.500 Kč byl zaplacen dne 02.09.2019.

Příloha:

Situace

Obdrží:

účastníci (dodejky)

účastník podle § 85 odst. 1 písm. a) a b) stavebního zákona:

Obec Přestavlky, IDDS: rtubp6w

sídlo: Přestavlky č.p. 86, 538 62 Hrochův Týnec

účastníci podle § 85 odst. 2 písm. a) stavebního zákona

Marie Grivalská, Bučina č.p. 229, 538 04 Prachovice

Václav Lenoch, Rosice č.p. 312, 538 34 Rosice u Chrastí

Ing. Iva Komínková, Tylova č.p. 15, 538 51 Chrast u Chrudimě

Lubomír Novotný, Jižní č.p. 1366, 535 01 Přelouč

Vladimír Novotný, Na Pančavě č.p. 685, 538 51 Chrast u Chrudimě

(původní vlastníci p.p.č. 44/7 v k.ú. Přestavlky u Chrudimi: Františka Klvaňová, Tylova č.p. 15, 538 51 Chrast u Chrudimě a Anna Novotná, Přestavlky č.p. 14, 538 62 Hrochův Týnec)

Česká telekomunikační infrastruktura a.s., IDDS: qa7425t

sídlo: Olšanská č.p. 2681/6, 130 00 Praha 3-Žižkov

ČEZ Distribuce, a. s., IDDS: v95uqfy

sídlo: Teplická č.p. 874/8, Děčín IV-Podmokly, 405 02 Děčín 2

GridServices, s.r.o., IDDS: jnnyjs6

sídlo: Plynárenská č.p. 499/1, Zábrdovice, 602 00 Brno 2

Pardubický kraj, IDDS: z28bwu9

sídlo: Komenského náměstí č.p. 125, Pardubice-Staré Město, 530 02 Pardubice 2

Správa a údržba silnic Pardubického kraje, IDDS: ffhk8fq

sídlo: Doubravice č.p. 98, 533 53 Pardubice 19

Povodí Labe, státní podnik, IDDS: dbyt8g2

sídlo: Víta Nejedlého č.p. 951/8, Slezské Předměstí, 500 03 Hradec Králové 3

Vodárenská společnost Chrudim, a.s., IDDS: 3b9gxrh

sídlo: Novoměstská č.p. 626, Chrudim II, 537 01 Chrudim 1

Obec Zájezdec, IDDS: f2fa5qq

sídlo: Zájezdec č.p. 38, 538 51 Chrast u Chrudimě

účastníci podle § 85 odst. 2 písm. b) stavebního zákona (doručeno veřejnou vyhláškou)

osoby s vlastnickými nebo jinými věcnými právy k sousedním pozemkům:

st.p.č. 1/1, 1/2, 1/3, 1/4, 1/5, 1/8, 1/9, 1/10, 1/11, 1/12, 1/13, 1/15, 5, 7, 8/1, 8/2, 9, 13, 15, 17, 21/2, 24, 25/1, 26/1, 26/2, 27, 28, 32, 33, 35, 36, 38, 39, 40, 43, 44, 45, 51, 53/1, 54, 55, 56, 61, 62, 64, 65, 66, 68, 69, 71, 72, 73, 74, 76, 77, 78, 79, 80, 81, 83, 87, 88, 92, 93, 98, 99, 103, 104, 105, 106, 113/1, 113/2, 113/3, 114, 117, 126, 169, p.p.č. 1/1, 1/2, 2/1, 2/2, 2/4, 2/7, 14/1, 16, 19/2, 20, 22, 23/3, 23/5, 28/1, 28/2, 31, 36, 37/1, 37/3, 37/6, 38, 39, 41/1, 41/2, 44/1, 44/2, 44/4, 44/6, 44/8, 45, 49, 51, 57/2, 62/1, 66, 68/1, 68/2, 68/6, 68/7, 68/8, 68/11, 68/12, 68/14, 68/17, 69/1, 70/2, 70/3, 70/4, 70/5, 70/9, 71, 72, 73/2, 73/4, 74/1, 74/3, 75, 76, 78/1, 78/2, 82, 88/4, 88/5, 89, 95/2, 101/2, 107, 122/1, 122/2, 122/3, 122/4, 129, 131, 134, 137, 140/1, 141, 146, 147, 148, 149, 153, 154, 155, 158, 159, 169/1, 169/2, 170, 173, 176, 177/1, 180, 181/1, 184/1, 184/3, 184/4, 186/1, 186/2, 186/4, 186/6, 186/9, 186/10, 186/13, 186/14, 186/15, 186/16, 186/18, 186/20, 186/21, 186/24, 186/25, 186/26, 186/28, 186/29, 187/1, 187/2, 187/5, 187/6, 187/7, 187/10, 187/13, 187/14, 187/15, 187/16, 187/17, 199/1, 251/1, 251/4, 268, 269/1, 269/2, 269/14, 269/16, 269/17, 269/19, 269/20, 269/21, 271/2, 275/1,

275/30, 275/31, 275/32, 275/33, 275/34, 275/35, 275/36, 275/37, 275/38, 275/39, 275/40, 277/10, 277/12, 277/13, 279/14, 279/17, 422/1, 422/2, 433, 434, 435, 436, 437, 438, 439, 440, 441, 442, 444/1, 444/2, 445/1, 445/4, 445/6, 445/7, 445/8, 446/3, 446/4, 446/6, 446/10, 446/20, 446/21, 446/22, 446/26, 446/28, 446/29, 446/31, 446/32, 455, 465, 466, 467, 468/3, 468/4, 468/5, 468/7, 471, 474, 480, 482, 484/1, 484/2, 497/1, 497/2, 498, 500/2, 502, 503, 505, 507/1, 509, 510, 512, 513 v katastrálním území Přestavlky u Chrudimi a obec Přestavlky, st.p.č. 13, 94, p.p.č. 1, 11/1, 73, 74, 75, 78, 94/1, 94/2, 94/14, 94/15, 94/16, 94/17, 94/18, 94/19, 94/20, 94/21, 94/22, 94/23, 94/24, 94/25, 94/26, 94/27, 94/28, 94/29, 94/30, 94/31, 94/32, 94/33, 94/35, 94/36, 94/37, 94/43, 94/44, 94/45, 94/46, 118/1, 121/1, 131/33, 136, 142/2, 143, 203, 376, 377, 378, 379, 380/1, 380/2, 381, 382, 383, 384, 385, 386, 388, 389/1, 390, 394, 395, 402, 411/1, 412/1, 413 v katastrálním území a obec Zájezdec

osoby s vlastnickými nebo jinými věcnými právy k sousedním stavbám:

Přestavlky č.p. 20, č.p. 92, č.p. 7, č.p. 93, č.p. 104, č.p. 5, č.p. 71, č.p. 3, č.p. 9, č.p. 10, č.p. 11, č.p. 12, č.p. 22, č.p. 83, č.p. 103, č.p. 17, č.p. 18, č.p. 19, č.p. 88, č.p. 91, č.p. 58, č.p. 43, č.p. 62, č.p. 63, č.p. 101, č.p. 39, č.p. 67, č.p. 41, č.p. 44, č.p. 68, č.p. 23, č.p. 46, č.p. 38, č.p. 37, č.p. 36, č.p. 28, č.p. 6, č.p. 50, č.p. 53, č.p. 69, č.p. 74, č.p. 52, č.p. 51, č.p. 49, č.p. 48, č.p. 47, č.p. 70, č.p. 29, č.p. 40, č.p. 31, č.p. 35, č.p. 34, č.p. 33, č.p. 87, č.p. 4, č.p. 77, č.p. 76, č.p. 75, č.p. 78, č.p. 79, č.p. 86, č.p. 89, č.p. 90, č.p. 64 a č.p. 32, Zájezdec č.p. 59

dotčené orgány

Policie České republiky, dopravní inspektorát Chrudim, IDDS: ndihp32
sídlo: Všehrdovo nám. č.p. 46, 537 01 Chrudim 1

Regionální muzeum v Chrudimi, IDDS: 9tfvdp9
sídlo: Široká ul. č.p. 86, 537 01 Chrudim 1

Hasičský záchranný sbor Pardubického kraje, Územní odbor Chrudim, IDDS: 48taa69
sídlo: Teplého č.p. 1526, Zelené Předměstí, 530 02 Pardubice 2

Krajská hygienická stanice Pardubického kraje se sídlem v Pardubicích, Územní pracoviště Chrudim, IDDS: 23wai86
sídlo: Mezi Mosty č.p. 1793, Bílé Předměstí, 530 03 Pardubice 3

Městský úřad Chrudim, Odbor dopravy, IDDS: 3y8b2pi
sídlo: Resselovo náměstí č.p. 77, Chrudim I, 537 01 Chrudim 1

Městský úřad Chrudim, odbor školství, kultury, sportu a památkové péče, odd. kultury, sportu a památkové péče, IDDS: 3y8b2pi
sídlo: Resselovo náměstí č.p. 77, Chrudim I, 537 01 Chrudim 1

Městský úřad Chrudim, odbor územního plánování a regionálního rozvoje, IDDS: 3y8b2pi
sídlo: Resselovo náměstí č.p. 77, Chrudim I, 537 01 Chrudim 1

Městský úřad Chrudim, odbor životního prostředí, odd. VH, EP, PP, IDDS: 3y8b2pi
sídlo: Resselovo náměstí č.p. 77, Chrudim I, 537 01 Chrudim 1

Městský úřad Chrudim, odbor životního prostředí, odd. vodního hospodářství, IDDS: 3y8b2pi
sídlo: Pardubická č.p. 67, 537 16 Chrudim 1

Ministerstvo obrany ČR - Sekce ekonomická a majetková, Odbor ochrany územních zájmů a řízení programů nemovité infrastruktury, IDDS: hjyaavk
sídlo: Tychonova č.p. 221/1, 160 00 Praha 6-Hradčany

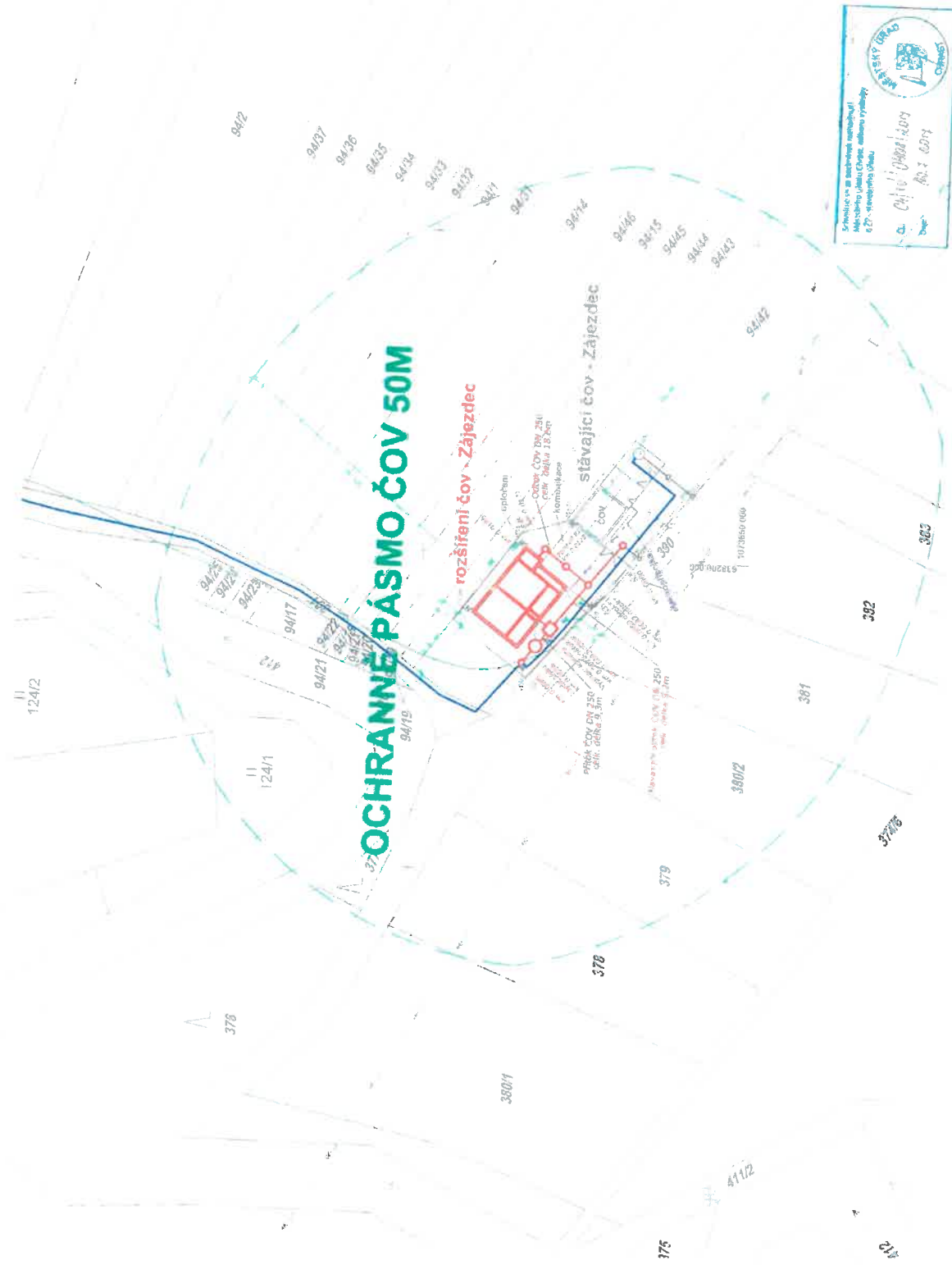
Pardubický kraj, Odbor životního prostředí a zemědělství, IDDS: z28bwu9
sídlo: Komenského náměstí č.p. 125, Pardubice-Staré Město, 530 02 Pardubice 2

k vyvěšení veřejné vyhlášky obdrží

Obec Přestavlky, IDDS: rtubp6w
sídlo: Přestavlky č.p. 86, 538 62 Hrochův Týnec

Obec Zájezdec, IDDS: f2fa5qq
sídlo: Zájezdec č.p. 38, 538 51 Chrast u Chrudimě

Město Chrast, Náměstí č.p. 1, 538 51 Chrast u Chrudimě



Stavba: Rozšíření čov - Zajezelec
ČOV: ČOV č. 250, celk. délka 12,0m
č. 100/1309
Roč. 3/2019



Legenda:

Kanalizace

- SO 01 - gravitační kanalizace
- SO 01 - kanalizační výtlak
- SO 02 - včlejší stoky



Hranice záplavového území Q100
příjezd na staveniště

Ostatní inženýrské sítě

Stávající vodovod
Stávající kanalizace

Poznámka:

Inženýrské sítě jsou zakresleny pouze orientačně. Dodavatel stavby je povinen před zahájením zemních prací zajistit jejich přesné výtčění u jednotlivých

Zař. Inženýring: Vymáčování
100 01 Společná P. K. Pražek, DNE

Kreslil: Kral, Hornubirky

Místo: Přeslovinky
Stavba: Úprava účel. inženýrské sítě

Ásno: 1:500

VS Čistá voda

Stav: Projektová dokumentace

Stupeň: Projektová dokumentace

Průřez: 1:500

Podklad: Katastrální mapa

1:1000

C.1

SITUAČNÍ VÝKRES ŠIRŠÍCH VZTAHŮ


**PŘESTAVILKY
SPLAŠKOVÁ KANALIZACE**

Přestavky

Splašková kanalizace

Situace ČOV

M 1:500



Legenda:

Kanalizace



Trasa gravitační kanalizace
Trasa kanalizačního výtlaku

Ostatní inženýrské sítě



Stávající vodovod
Stávající kanalizace
Plynovod
Telekomunikační kabel místní
Kabely VO
El. vedení VN
El. vedení NN

251,50

Výškové kóty terénních úprav



Zední projektant:	Vypracoval:	Kreslil:	Kontroloval:	
Jng. M. Soudel, Ph.D.	D. Šavelka, DiS.	D. Šavelka, DiS.		
Místo Přestavky:	Kraj: Pardubický			Formát A4
Investor: Úber Přestavky				3x A4
Akre	<p style="text-align: center;">Přestavky Splašková kanalizace</p>			Datum: 04/2017
				Číslo zakázky
				Číslo archivu
				Měřítko: 1:500
				Kótování: mm
				Číslo výřezu: D.2.2
SO 02 SITUACE ČOV				